

LES EAUX LIMPIDES 2024 DE LA BIÈVRE

Programme des animations

DU 26 AVRIL
AU 25 MAI 2024

CÉRÉMONIE D'OUVERTURE

26 AVRIL À L'OPÉRA DE MASSY

CÉRÉMONIE DE CLÔTURE

25 MAI À LA MAISON DE LA
BIEVRE D'ARCUEIL

BALADES URBAINES

VISITES DE SITES

CONFÉRENCES

EXPOSITIONS

ANIMATIONS



LES EAUX LIMPIDES

2024

DE LA BIÈVRE

du 26 avril
au 25 mai



BALADES URBAINES
VISITES DE SITES
CONFÉRENCES
EXPOSITIONS
CHALLENGES
ANIMATIONS

(GRATUIT SUR INSCRIPTION)

ouvert à tous!



Connaissez-vous bien votre rivière, la Bièvre ? Elle regorge de nombreuses richesses écologiques, patrimoniales, historiques... que vous aurez l'occasion de (re)découvrir bientôt !

Parce que restaurer la Bièvre, c'est sportif, le SMBVB organise « les Eaux limpides 2024 de la Bièvre » en partenariat avec les acteurs du bassin versant, du 26 avril (cérémonie d'ouverture) au 25 mai 2024 (cérémonie de clôture). Les animations suivront le cours de la Bièvre.

Au programme, pendant 1 mois, **45 animations** vous sont proposées pour mettre à l'honneur le patrimoine hydraulique et écologique de la Bièvre : conférences, expositions, découverte de la faune et de la flore, visites de zones humides, marches, balades à vélo, découverte des projets de renaturation et de réouverture de la Bièvre et des sites de gestion des eaux pluviales, balades sur le risque d'inondation... et un challenge photo et vidéo avec plusieurs récompenses à la clef !

Abonnez-vous à notre **newsletter** ([cliquer ici](#)) pour suivre la programmation des événements. Attention les places sont limitées et les réservations, obligatoires pour toutes les animations. Les informations pratiques et lieux précis des animations vous seront communiquées, suite à votre inscription, quelques jours avant la date de l'évènement.

Nous vous souhaitons de belles découvertes !

Vendredi 26 avril

1 **Massy Cérémonie d'ouverture des « Eaux limpides »**

Opéra de Massy, de 19h à 21h (Buffet offert à partir de 21h)

La cérémonie d'ouverture des "Eaux limpides 2024 de la Bièvre" présidée par Anne PELLETIER-LE BARBIER, Présidente de la Commission Locale de l'Eau de la Bièvre, Christian METAIRIE, Président du SMBVB, et Francisque VIGOUROUX, Président du SIAVB, sera l'occasion de retracer l'histoire de cette rivière emblématique, seul affluent de la Seine à Paris, et d'évoquer les enjeux de cette rivière face à l'évolution du climat et du cycle de l'eau et les défis à relever dans un territoire dont l'urbanisation s'intensifie... Un temps d'échange avec les intervenants, autour d'un buffet bio et local, vous est réservé en fin de conférence.

> Gratuit sur inscription (obligatoire) : [cliquer ici](#)

> Le programme [ici](#)



LES EAUX LIMPIDES 2024

DE LA BIÈVRE

du 26 avril
au 25 mai



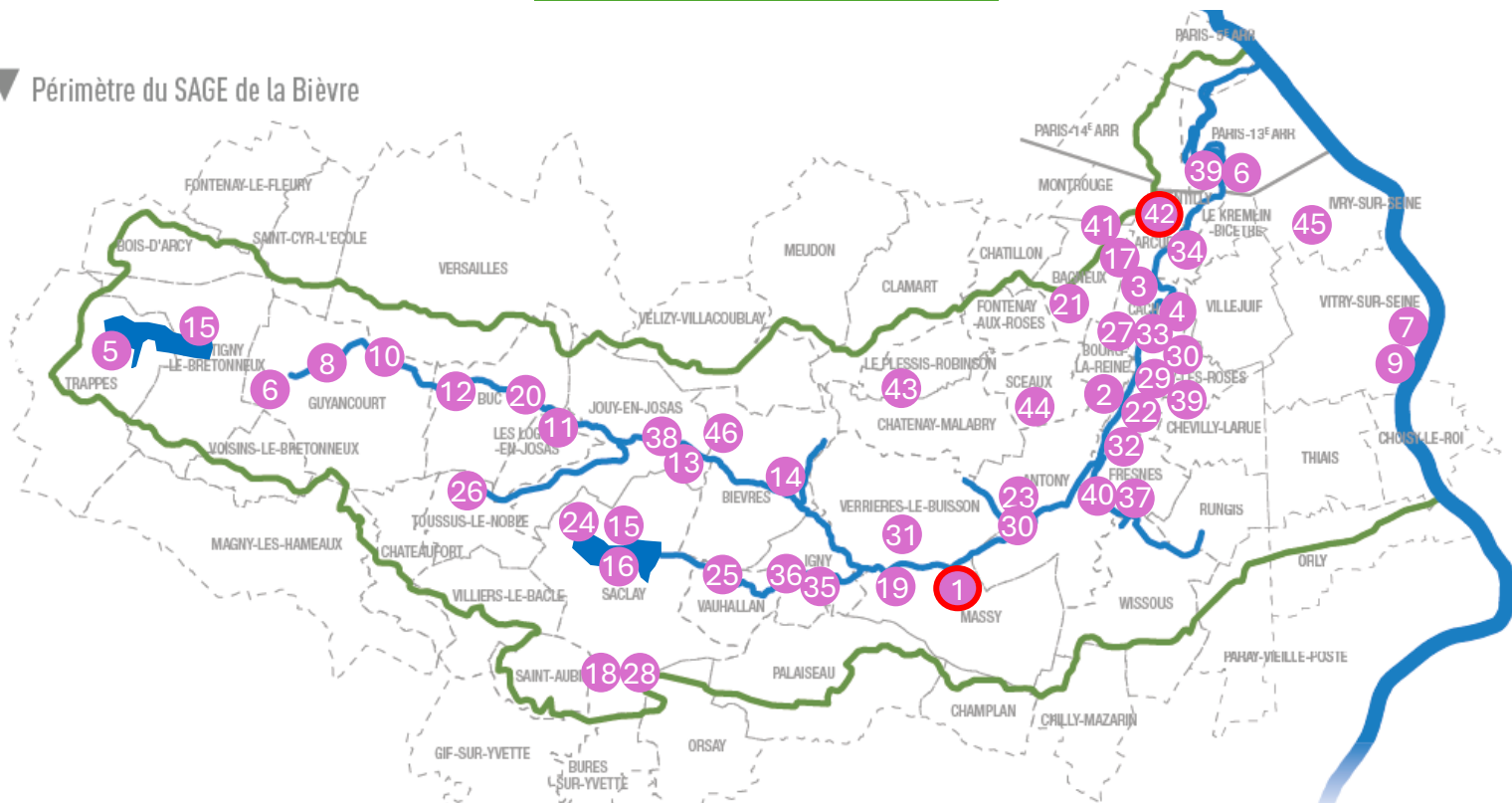
BALADES URBAINES
VISITES DE SITES
CONFÉRENCES
EXPOSITIONS
CHALLENGES
ANIMATIONS
(GRATUIT SUR INSCRIPTION)



ouvert à tous!

Carte des animations

▼ Périmètre du SAGE de la Bièvre



- 1 Cérémonie d'ouverture – 26 avril
- 2 Salon « Vert Avril » à Bourg-la-Reine – 27 avril
- 3 Fête du jour de la Terre à Cachan – 27 avril
- 4 Balade à vélo le long de la Bièvre à Cachan – 27 avril
- 5 Visite des étangs de Saint-Quentin – 27 avril
- 6 Marche de la Bièvre – 28 avril
- 7 Balade inondation Seine – 29 avril
- 8 Découverte de la faune nocturne – 30 avril
- 9 Balade inondation Seine – 2 mai
- 10 Zone humide aux étangs de la Minière – 4 mai
- 11 Fête de la nature aux Loges-en-Josas – 4 mai
- 12 La Bièvre Bucoise – 4 mai
- 13 Visite de la Bièvre renaturée aux Bas-Près – 4 mai
- 14 Exposition : Castor & Bièvre – 5 mai
- 15 Balade à vélo entre les étangs – 5 mai
- 16 Etangs et rigoles du Plateau de Saclay – 5 mai
- 17 Inauguration Exposition sur la Bièvre – 5 mai
- 18 Conférence Eau & Changement climatique – 7 mai
- 19 Les plantes de zone humide à Vilgénis – 8 mai
- 20 Conférence sur la Bièvre à Buc – 8 mai
- 21 Une cour d'école végétalisée à Bagneux – 12 mai
- 22 Le bassin de stockage de L'Haÿ-les-Roses – 12 mai
- 23 La Réserve naturelle d'Antony, LPO – 13 mai
- 24 Observations ornithologiques Etang Vieux – 15 mai
- 25 Les plantes de zone humide aux Sablons – 15 mai
- 26 Des haies dans les champs au Trou Salé – 18 mai
- 27 Les herbes folles à Bourg-la-Reine – 18 mai
- 28 Gestion des eaux pluviales au Moulon – 18 mai
- 29 Conférence sur les métiers de la Bièvre – 18 mai
- 30 Marche de la Bièvre aval de L'Haÿ à Antony – 19 mai
- 31 Exposition sur l'eau à Verrières – 19 mai
- 32 Visite du Parc des Près à Fresnes – 20 mai
- 33 Visite d'un jardin de pluie expérimental – 22 mai
- 34 Ciné-débat sur la Bièvre – 23 mai
- 35 Fête du miel à Igny – 25 mai
- 36 Conférence/visite bassin des Damoiseaux – 25 mai
- 37 Atelier sur la biodiversité à Fresnes – 25 mai
- 38 Visite de la Bièvre renaturée aux Bas-Près – 25 mai
- 39 Marche de la Bièvre aval de Paris à L'Haÿ – 25 mai
- 40 La biodiversité du Parc des Près – 25 mai
- 41 La Bièvre au crépuscule au Parc du Coteau – 25 mai
- 42 Cérémonie de clôture – 25 mai
- 43 Journée DD sur l'eau au Plessis-Robinson – 26 mai
- 44 Printemps des transitions à Sceaux – 1er & 2 juin
- 45 Le SMBVB à « Ivry en fête » – 22 et 23 juin
- 46 50 ans du domaine de Montéclin – 4, 5 et 6 octobre



Samedi 27 avril

2 Bourg-la-Reine Le SMBVB s'expose au Salon du végétal « Vert Avril » | 9h-19h

Villa Saint-Cyr

Retrouvez-nous au stand du SMBVB – Syndicat Mixte du Bassin versant de la Bièvre – pour participer à un atelier inspiré de la Fresque du Climat et pour en savoir plus sur les projets de renaturation et de renaissance de la Bièvre. On vous attend !

Le salon « Vert Avril » est organisé par la ville de Bourg-la-Reine du vendredi 26 au dimanche 29 avril, autour du végétal, du jardinage et de l'environnement.

- > Gratuit, entrée libre sans inscription
- > Toutes les infos sur le [site internet de la ville](#)

Samedi 27 avril

3 Cachan Le jour de la Terre à Cachan | 10 h – 17h

Le Jour de la Terre ouvre sa 4ème édition à Cachan du 22 au 27, avec pour thème cette année, la biodiversité.

Porté par l'association Cachan en Transition, en partenariat avec la Ville de Cachan, de nombreuses animations sont proposées, non loin du projet à l'étude de réouverture de la Bièvre au Jardin du Vallon (sur lequel vous pourrez cheminer lors de la marche du 25 mai). Vous pourrez participer à des conférences, expositions, ateliers, balades-découverte de la biodiversité, et notamment une balade à vélo le long de la Bièvre (décrite ci-dessous).


- > Gratuit, inscription obligatoire sur [le site internet de « Cachan en transition »](#)
- > Parc Raspail

Samedi 27 avril

4 Cachan Balade à vélo le long de la Bièvre | 10 h – 12h

A l'occasion de la Fête de la Terre, la Bièvre est mise à l'honneur à vélo ! Samedi 27 avril à 10h, enfourchez votre vélo pour une balade depuis la mairie de Cachan, sur les traces de la Bièvre, jusqu'à sa récente renaissance à Arcueil. La remise à ciel ouvert de la Bièvre contribue à la réintroduction de la nature en ville, crée des îlots de fraîcheur et favoriser le développement de la biodiversité, que vous pourrez observer à l'occasion de cette balade. Retour prévu à Cachan vers midi.

- > Gratuit, inscription obligatoire sur [le site internet de « Cachan en transition »](#)
- > Rendez-vous au parking de la mairie de Cachan (entre l'Hôtel de ville et le parc Raspail)





Réserve naturelle nationale des étangs et rigoles d'Yveline - © SMBVB

Samedi 27 avril

5 Trappes A la découverte de la zone humide de l'étang de Saint-Quentin | 14 h – 16h30

La **réserve naturelle nationale des étangs et rigoles d'Yveline** classée par l'Etat en 2021, intègre l'ancienne **réserve naturelle de Saint-Quentin-en-Yvelines** classée en 1986 dont l'objectif principal était de protéger l'une des dernières zones humides continentales d'Ile de France, héritage des vastes travaux hydrauliques de Louis XIV pour alimenter les fontaines du Château de Versailles. Implanté sur une zone marécageuse, cet espace est aujourd'hui devenu une escale migratoire, un site d'hivernage et de reproduction sur lequel ont été observées près de 230 espèces d'oiseaux.

Il s'agit de la plus grande zone humide du bassin versant de la Bièvre (48 ha). Elle représente à elle seule 20% de la surface totale des zones humides du bassin versant. Elle est donc précieuse car le territoire est fortement carencé en zones humides, avec moins d'1% de zones humides alors qu'une surface de 15% serait nécessaire pour assurer le bon fonctionnement de la Bièvre.

Cyril FLEURY, animateur de la réserve naturelle vous présentera la spécificité de cette réserve, qui mêle dimension historique unique et intérêt écologique majeur, par sa richesse en milieux naturels et espèces rares et menacées, que vous aurez peut-être la chance de voir depuis les observatoires. Des paires de jumelles vous seront fournies.


- > Gratuit sur inscription en envoyant un mail à cyril.fleury@smager.fr
- > Rendez-vous à la Maison de la réserve - Île de loisirs de Saint-Quentin-en-Yvelines
- > [Plus d'infos sur la réserve naturelle nationale ici](#) ou au 01 71 49 71 82



Réserve Naturelle
ÉTANGS ET RIGOLES D'YVELINE

Le butor étoilé

Le Martin pêcheur d'Europe



Réserve Naturelle
ÉTANGS ET RIGOLES D'YVELINE

© François Coquard

Saviez-vous que pour se camoufler dans les roseaux, le Butor étoilé imite les roseaux, en étirant son cou et en pointant son bec vers le ciel ?

LES EAUX LIMPIDES

2024

DE LA BIÈVRE

du 26 avril
au 25 mai



BALADES URBAINES
VISITES DE SITES
CONFÉRENCES
EXPOSITIONS
CHALLENGES
ANIMATIONS

(GRATUIT SUR INSCRIPTION)

Ouvert à tous!



Dimanche 28 avril

6 Paris à Guyancourt Marche de la Bièvre – 40ème édition 🎉

Chaque année depuis 1984 la Marche de la Bièvre rassemble environ 2000 marcheurs qui (re)découvrent des lieux mythiques de l'histoire de la Bièvre. C'est un évènement sportif inclusif, initiatique, non chronométré et ouvert à tous. En individuel ou à plusieurs, entre amis ou en famille, prenez le départ ensemble jusqu'aux sources de la Bièvre. Cette année, placée sous le signe du sport, la Marche se vaudra plus festive que les précédentes éditions !

Quatre parcours – de 10 à 52 km – vous permettront de participer de façon adaptée à votre condition physique. Tout le monde se retrouve sur la même ligne d'arrivée aux sources de la Bièvre à Guyancourt pour partager ses meilleurs moments autour d'un dernier rafraîchissement.

40^e Marche de la Bièvre

Dimanche 28 avril 2024

	MARCHE A LA LUNE Départ samedi 27 avril à minuit à Paris Rue du Docteur Bourneville	52 km
	MARCHE A L'AURORE Départ dimanche 28 avril à 4h30 de Bièvres Centre culturel Ratel - Allée des Castors	30 km
	MARCHE AU SOLEIL Départ dimanche 28 avril à 8h00 de Jouy-en-Josas Centre sportif du Val d'Enfer - 35, Rue Saint-Roch	20 km
	MARCHE DECOUVERTE Départ dimanche 28 avril à 9h00 de Guyancourt Jardin de l'Ermitage - Chemin du bois Robert	10 km

> Pour vous inscrire : [cliquez ici](#) (attention places limitées). Payant sous conditions.

> Plus d'informations sur <https://marche-bievre.fr/>



Lundi 29 avril

7 Vitry-sur-Seine Balade urbaine sur le risque inondation de la Seine | 17h30 – 19h30

En Île-de-France, plus d'un million de personnes sont directement exposés au risque d'inondation par débordement de la Seine et de ses principaux affluents. En cas de crue majeure, les conséquences sur les réseaux et infrastructures pourraient toucher jusqu'à cinq millions de personnes. C'est pourquoi il est primordial de cultiver la mémoire du risque.

Vous souhaitez mieux connaître le fonctionnement de la Seine en cas de crue et découvrir les coulisses de la gestion des inondations ? Nous vous invitons à participer à une balade urbaine le long de la Seine, sur les berges de Vitry-sur-Seine. Les équipes du département du Val-de-Marne répondront à toutes vos questions sur la gestion de crise, la réglementation de l'aménagement en zone inondable et le fonctionnement des dispositifs de protection et de surveillance du cours d'eau.

- > Gratuit sur inscription en [cliquant ici](#)
- > L'adresse de départ sera communiquée la veille de la visite aux inscrit.es

Vous n'êtes pas là le 29 avril ?
Cette balade vous est
reproposée le 2 mai !

Mardi 30 avril

8 Guyancourt Découverte de la faune nocturne aux sources de la Bièvre | 20h30 – 23h

Naturaliste, docteur en biologie et guide du Parc Naturel de la Haute Vallée de Chevreuse, Solen BOIVIN vous emmène dès la tombée du jour à la rencontre de la faune active la nuit. « Au crépuscule, quelques oiseaux diurnes se font encore entendre avant que ne se réveillent les rapaces nocturnes. Même en milieu urbain, les mammifères de la nuit s'activeront. Nous nous intéresserons donc aux rongeurs, servant parfois de proies aux chouettes hulottes, ainsi qu'aux mustélidés qui se faufilent à travers les rues ou encore aux microchiroptères qui recherchent les insectes nocturnes ».

Cette balade nocturne de 2h30 sera l'occasion d'ouvrir les yeux sur un monde inconnu mais surtout les oreilles à la recherche des moindres sons. Vous y découvrirez la faune et la flore en pleine nuit, mystérieuse et riche, aux sources de la Bièvre.

- > Gratuit sur inscription, par mail : solen.boivin@sortiesnature78.fr
- > Départ au parking de la route des Sources de la Bièvre



LES EAUX LIMPIDES

2024

DE LA BIÈVRE

du 26 avril
au 25 mai



BALADES URBAINES
VISITES DE SITES
CONFÉRENCES
EXPOSITIONS
CHALLENGES
ANIMATIONS

(GRATUIT SUR INSCRIPTION)

Ouvert à tous!



Jeudi 2 mai

9 Vitry-sur-Seine Balade urbaine sur le risque inondation de la Seine | 17h30 – 19h30

En Île-de-France, plus d'un million de personnes sont directement exposés au risque d'inondation par débordement de la Seine et de ses principaux affluents. En cas de crue majeure, les conséquences sur les réseaux et infrastructures pourraient toucher jusqu'à cinq millions de personnes. C'est pourquoi il est primordial de cultiver la mémoire du risque.

Vous souhaitez mieux connaître le fonctionnement de la Seine en cas de crue et découvrir les coulisses de la gestion des inondations ? Nous vous invitons à participer à une balade urbaine le long de la Seine, sur les berges de Vitry-sur-Seine. Les équipes du département du Val-de-Marne répondront à toutes vos questions sur la gestion de crise, la réglementation de l'aménagement en zone inondable et le fonctionnement des dispositifs de protection et de surveillance du cours d'eau.

- > Gratuit sur inscription en [cliquant ici](#)
- > L'adresse de départ sera communiquée la veille de la visite aux inscrit.es

Vous n'êtes pas là le 2 mai ? Cette balade vous est également proposée le 29 avril !



Face à la crue

www.vitry-sur-seine.fr



Une balade pour comprendre la gestion des inondations



Samedi 4 mai

10 **Guyancourt** Visite d'une zone humide menacée au cœur des étangs de La Minière | 10h30 – 12h

La zone humide dite « de l'étang de l'OPIE » (Office Pour les Insectes et leur Environnement), située au nord de l'étang de la Minière, entre l'étang du Moulin à Renard et l'étang du Val d'Or, est caractérisée par une prairie humide. Cependant, l'enrichissement de la prairie par le peuplier grisard menace cette zone humide qui est aussi le support d'une espèce d'arbre patrimoniale en Île-de-France.

Plusieurs espèces endémiques des milieux humides sont abritées au sein de cette zone. Ces peuplements humides jouent un rôle primordial dans le cycle de vie de nombreux insectes, comme la libellule. Par ailleurs, cette zone humide permet d'épurer les eaux en interceptant les matières en suspension et les toxiques.

Hervé CARDINAL, directeur technique du Syndicat Intercommunal pour l'Assainissement de la Vallée de la Bièvre (SIAVB) vous fera découvrir les espèces endémiques abritées au sein de cette zone humide, les menaces qui pèsent sur ses fonctionnalités écologiques et biogéochimiques et les mesures du plan de gestion qui sera mis en place par le syndicat pour restaurer cet espace naturel.

- > Gratuit sur inscription en [cliquant ici](#)
- > Départ au parking des Sources de la Bièvre, 78280 Guyancourt

Samedi 4 mai

11 **Les Loges-en-Josas** Fête de la Nature : exposition sur la Bièvre 14h – 18h

La commune des Loges-en-Josas vous propose de consacrer un après-midi pour fêter la nature et l'arrivée du printemps. L'occasion de mettre la Bièvre à l'honneur. De nombreuses animations sont proposées parmi lesquelles... une exposition pédagogique sur la Bièvre. Une balade dans la vallée de la Bièvre vous est également proposée par les Amis de la Vallée de la Bièvre, détaillée plus bas (animation) dès 16h pour découvrir le bassin des Bas-Près.

- > Entrée libre et gratuite
- > Retrouvez le programme complet sur le site de la Mairie : [Fête de la Nature](#)
- > Espace Denise Potier, 1 rue de la Poste, 78350 Les Loges-en-Josas



LES EAUX LIMPIDES

2024

DE LA BIÈVRE

du 26 avril
au 25 mai



BALADES URBAINES
VISITES DE SITES
CONFÉRENCES
EXPOSITIONS
CHALLENGES
ANIMATIONS

(GRATUIT SUR INSCRIPTION)

Ouvert à tous!



Samedi 4 mai

12 Buc Balade le long de la Bièvre à la découverte des projets de renaturation en aval de l'étang de la Geneste | 14h30 – 16h

L'étang de la Geneste a été créé pour contenir et réguler les eaux de la Bièvre. Il couvre une surface d'environ 5,5 hectares (55.000 m²) et est alimenté par la Bièvre qui le traverse. Cette balade sera l'occasion de comprendre le fonctionnement du bassin et plus largement de la Bièvre amont.

Hervé CARDINAL, directeur technique du SIAVB, vous présentera également les projets de renaturation de la Bièvre à Buc. Des scénarios sont en cours d'élaboration sur 5 secteurs entre l'étang de Geneste et le Petit Jouy. Ces projets auront des bénéfices importants pour la biodiversité, la lutte contre les inondations et le bon état écologique du cours d'eau.

- > Gratuit sur inscription en [cliquant ici](#)
- > Rendez-vous au parking « point de départ » : 7 rue des frères Robin, 78530 Buc



L'étang de la Geneste

LES EAUX LIMPIDES

2024

DE LA BIÈVRE

du 26 avril
au 25 mai



BALADES URBAINES
VISITES DE SITES
CONFÉRENCES
EXPOSITIONS
CHALLENGES
ANIMATIONS

(GRATUIT SUR INSCRIPTION)

Ouvert à tous!



Samedi 4 mai

13 Jouy-en-Josas Visite de la Bièvre renaturée sur le site des Bas-Près par les Amis de la Vallée de la Bièvre | 16h-17h30

La Bièvre est désormais reméandrée, renaturée sur 400 m au milieu du site dit des Bas-Près, à l'entrée du campus Thalès, à Jouy-en-Josas. Dans les années 1980, la rivière avait été canalisée dans un bief rectiligne, muni d'ouvrages hydrauliques. Le milieu s'est alors appauvri, devenant peu propice à attirer une biodiversité aquatique et terrestre.

Depuis janvier, la Bièvre serpente à nouveau en cœur de vallée, elle s'adapte maintenant à la déclivité du terrain avec un méandrage serré, entourée d'une zone d'expansion naturelle. La vallée des Bas Prés fera office de tampon en cas de débordement de la Bièvre. Ce projet de renaturation de la Bièvre, réalisé par le Syndicat intercommunal pour l'assainissement de la vallée de la Bièvre (SIAVB) a nécessité quelque 10 000 m³ de terrassement pour redonner toute sa place à la rivière. Le volume du bassin a été augmenté passant de 30 000 à 40 000 m³ après décaissement du site et suppression du canal, autant d'eau retenue en plus en cas de crue.

Olivier LUCAS, membre des Amis de la Vallée de la Bièvre (AVB) et Jean-Louis DU FOU président des AVB, vous proposent une balade pour découvrir les paysages de la vallée de la Bièvre et les projets de renaturation de la Bièvre effectués par le SIAVB. Les objectifs et les enjeux de cette renaturation, sa mise en œuvre et les premiers retours sur le secteur des Bas-Près seront présentés durant la balade. Le départ aura lieu à 16 h à partir de l'Espace Denise Potier. Le retour est prévu à 17h30.

> Espace Denise Potier, 4 rue de la Poste 78350 Les Loges-en-Josas

> Gratuit sur inscription en [cliquant ici](#)

Vous n'êtes pas là le 4 mai ? Le SIAVB organise également une visite le 25 mai !

Dimanche 5 mai – 2 juin

14 Bièvres Inauguration de l'Exposition « le Castor sous toutes ses formes et la Bièvre » | 10h - 12h

Maison de la Vallée de la Bièvre

Au Moyen Age, la Bièvre, comme tous les cours d'eau d'Ile-de-France regorgeait de castors. Mais le rongeur a été exterminé, traqué pour sa fourrure, sa chair et son musc, longtemps utilisé en parfumerie.

Appelé « bièvre » en ancien français, un nom issu du gaulois « bebro » ou du latin « beber », le rongeur a laissé son nom à notre rivière et à une ville : Bièvres.

Mais bonne nouvelle, après plus de deux siècles d'absence, le castor est de retour en Ile-de-France, et à Bièvres notamment ! Madame Renée DELATTRE présidente des associations ADER et Syndicat d'Initiative de Vauhallan, vous propose de découvrir cet animal emblématique de la vallée, qui a également donné son nom au journal trimestriel édité par l'association les « Amis de la Vallée de la Bièvre ». Vous pourrez également visiter l'exposition sur la Bièvre à la maison de la vallée de la Bièvre à Bièvres ... une bonne « Bièvre » à la main !



Vous n'êtes pas là le 5 mai ? L'exposition reste en place jusqu'au **dimanche 2 juin** inclus à la Maison de la vallée de la Bièvre !

> Horaires d'ouverture de la Maison de la Vallée de la Bièvre :

- Mardi de 14h à 17h
- Mercredi de 10h à 12h30 et 13h30 à 17h (sauf le 1er mai et le 8 mai)
- Vendredi de 13h30 à 17h
- Samedi de 10h à 12h30 et 13h30 à 17h
- Dimanches 5 mai, 26 mai et 2 juin de 10h à 12h30



Extrait du journal *La Vie à la campagne*, 1930



BALADE À VÉLO

AUX ÉTANGS DE SAINT-QUENTIN

Dimanche 5 mai

15 Montigny à Saclay Balade à vélo depuis les étangs de Saint-Quentin jusqu'aux étangs de Saclay | 10h30 - 12h

Rejoignez-nous à vélo pour une balade d'1h30 **le long de la Bièvre** entre les étangs de Saint Quentin et de Saclay. A l'arrivée, vous pourrez découvrir la richesse des étangs de Saclay et en apprendre davantage sur le réseau des étangs et rigoles du Plateau de Saclay (animation **16**).

2 circuits possibles :

SPORTIFS : Boucle au départ des étangs de Saint-Quentin à Montigny, en passant par les étangs de Saclay (1h30 jusqu'aux étangs de Saclay – trajet en vert sur la carte) > Etangs de la Minière > Etang de la Geneste > Arrêt aux Etangs de Saclay à 12h (pique-nique sac à dos) > retour aux étangs de Saint-Quentin-en-Yvelines (1h20 – trajet violet sur la carte).

Temps de trajet estimé (pause repas non comprise) : environ 2h50

BALADE ET VISITE DES ETANGS DE SACLAY : Départ des étangs de Saint-Quentin à Montigny jusqu'aux étangs de Saclay (1h30) > Etangs de la Minière > Etang de la Geneste > Arrêt aux Etangs de Saclay de 12h à 14h30 : Pique-nique sac à dos > Visite du réseau des rigoles et étangs du plateau de Saclay à 14h30 (animation **16**).

Pour le retour, 2 possibilités :

- Finir la boucle à vélo jusqu'au point de départ : l'étang de Saint-Quentin à Montigny
- Direction vers la gare la plus proche (gare Vauboyen à Jouy-en-Josas à 10 min à vélo – ligne V) pour rentrer en train, le vélo à la main.

> Gratuit sur inscription en [cliquant ici](#)

> Point de départ : Club de Voile de Saint-Quentin-en-Yvelines, Rond-Point Eric Tabarly, 78190 Trappes

> Le trajet détaillé sera envoyé aux inscrit.es par mail avant l'évènement.



➤ **Le conseil du chef :** n'oubliez pas votre pique-nique et profitez-en pour assister à la présentation des rigoles et étangs du plateau de Saclay à 14h30 !





Dimanche 5 mai

16 Saclay Présentation historique du réseau des étangs et rigoles du Plateau de Saclay | 14h30-16h

Le réseau hydraulique des étangs et rigoles du plateau de Saclay est une œuvre remarquable ! Créé il y a plus de trois siècles par Thomas Gobert à la demande de Louis XIV pour alimenter les fontaines du château de Versailles, ce réseau a été fonctionnel, jusque dans les années 1950. L'élément le plus visible de ce réseau est l'aqueduc de Buc, classé monument historique.

L'association des Etangs et Rigoles du Plateau de Saclay – ADER – en association avec Destination Paris Saclay, vous fera découvrir ce système hydraulique complexe. Le rendez-vous est donné à l'étang vieux de Saclay pour observer par la même occasion les différentes espèces présentes sur l'Etang depuis l'observatoire ornithologique. Grande aigrette, canard, cygne, héron et grand cormoran, etc., les étangs de Saclay, classés Réserve Naturelle Conventiennelle (RNC), abritent des oiseaux migrateurs et des espèces nicheuses.

- > Gratuit sur inscription en [cliquant ici](#)
- > Observatoire de Saclay : Etang Vieux, RD446 Route d'Orsay, 91400 Saclay

Dimanche 5 mai

17 Arcueil Inauguration de l'exposition sur la Bièvre

A l'occasion de la fête de la nature du Grand-Orly Seine Bièvre, venez découvrir la nouvelle exposition sur la Bièvre à la Maison de l'environnement à Arcueil. Quelle est l'histoire de la Bièvre ? Pourquoi a-t-elle été enterrée ? L'eau de la Bièvre est-elle de bonne qualité ? La Bièvre risque-t-elle de redéborder un jour ? Où peut-on voir la Bièvre à ciel ouvert ? Quels sont les projets de réouverture et de renaturation ?... Vous en saurez plus après avoir vu cette exposition !

- > Entrée libre de 14h à 19h sur inscription en [cliquant ici](#)
- > Maison de la Bièvre, 66 rue de la Division du Général Leclerc, Arcueil

Vous n'êtes pas disponible le 5 mai ? A l'occasion de la cérémonie de clôture des « Eaux limpides » le 25 mai, venez (re)visiter l'exposition, commentée par un guide, avant une balade le long de la Bièvre réouverte au coucher du soleil.



La Bièvre à Vilgénis © SMBVB

Mardi 7 mai

18 Gif-sur-Yvette Conférence sur l'eau et le changement climatique sur le bassin versant de la Bièvre | 19h – 21h

L'impact du changement climatique sur la ressource en eau n'est plus à prouver. Nous en vivons aujourd'hui les conséquences : sécheresses à répétition, moindre recharge des nappes souterraines, étiage de plus en plus tôt dans les rivières. Le GIEC au travers de ses différents rapports prévoit plusieurs scénarios plus ou moins catastrophiques qui dépendent de notre capacité à infléchir la courbe des émissions de gaz à effet de serre. Une chose est sûre, nous devons nous adapter aux évolutions climatiques.

Pour y voir plus clair, nous vous proposons de participer à une conférence, qui sera rythmée en 3 temps. Pascal MAUGIS, hydrologue du CNRS, présentera les scénarios climatiques et leurs impacts sur le cycle de l'eau. Frederic GOB, géographe physicien du CNRS, évoquera ensuite les solutions fondées sur la nature pour adapter le territoire à ces nouveaux enjeux. Enfin, un focus sera réalisé par Nabil TOULI, chercheur à l'INRAE, sur l'impact de la raréfaction de la ressource en eau et des sécheresses sur l'agriculture du Plateau de Saclay.

> Gratuit sur inscription en [cliquant ici](#)

> Ecole Normale Supérieure Paris-Saclay (ENS), 4 Av. des Sciences, 91190 Gif-sur-Yvette

LES EAUX LIMPIDES

2024

DE LA BIÈVRE

du 26 avril
au 25 mai



BALADES URBAINES
VISITES DE SITES
CONFÉRENCES
EXPOSITIONS
CHALLENGES
ANIMATIONS

(GRATUIT SUR INSCRIPTION)

Ouvert à tous!



Mercredi 8 mai

19 Massy A la découverte des plantes de zone humide (comestibles) | 10h30 – 12h

Parc de Vilgénis

Le parc de Vilgénis, traversé par la Bièvre, a accueilli des bassins, vidangés depuis 2015 (bassin aval) et 2017 (bassin amont). Ces anciens bassins forment aujourd'hui des zones humides riches en biodiversité. La zone humide de Vilgénis abrite plusieurs espèces de plantes, comestibles ou non, dont la salicaire, qui vous seront présentées par Gaëlle VINCENT, ingénieure de recherche en écophysiologie végétale et ethnobotaniste à l'Université Paris-Saclay. Au programme, reconnaissance de plantes et idées de recettes pour se régaler localement durant la visite guidée de ces zones humides.

> Gratuit sur inscription en [cliquant ici](#)

> Parc de Vilgénis et zone de jeu, Allée de l'Impératrice Eugénie, 91300 Massy

Mercredi 8 mai

20 Buc Conférence sur l'histoire de la Bièvre sous les Arcades de Buc | 13h30

La Fédération Française de la Randonnée Pédestre (FFRP) marque le coup pour célébrer les JOP de Paris 2024 en organisant « La Grande Randonnée vers Paris », un événement national participatif, solidaire et écoresponsable qui rassemble des randonneurs depuis tous les coins de la France en direction de Paris.

Le 8 mai, la randonnée partira de Montigny-le-Bretonneux en direction de Versailles via Buc. A cette occasion Florence PIZZORNI-ITIE, anthropologue, conservateur en chef du patrimoine émérite, vous présentera, sous les arcades de Buc, l'histoire de la Bièvre et les enjeux de la vallée entre Versailles et Paris. Elle titre d'ailleurs sa conférence : « La Bièvre : heurs et malheurs d'une petite rivière qui s'aventure entre Versailles et Paris... ».

La FFRP des Yvelines organise 6 journées de randonnées à travers les Yvelines entre le 4 et le 10 mai que vous pouvez retrouver en [cliquant ici](#).

> Gratuit et ouvert à tous sans inscription

> Rendez-vous à 13h30 au bord de la Bièvre sous les Arcades de Buc





Dimanche 12 mai

21 Bagneux Végétalisation de la cour d'école Paul Vaillant

Couturier | 11h - 12h

La déconnexion des eaux pluviales du réseau d'assainissement est un enjeu phare du SAGE de la Bièvre pour limiter les apports de pollutions dans la rivière, éviter les inondations par débordement de réseaux et réintroduire de la biodiversité dans nos villes. Le SMBVB accompagne les communes dans la déconnexion et la désimperméabilisation des bâtiments publics et en particulier des cours d'école.

Les cours d'écoles sont des lieux stratégiques pour désimperméabiliser les sols : intérêt pédagogique, sensibilisation des nouvelles générations, mais aussi des élus, parents et enseignants. Cela permet également d'offrir aux enfants un accès et un contact à la nature tout en réfléchissant à l'aménagement d'un espace inclusif.

Philippe MORELLEC du service « espaces verts » de la commune de Bagneux vous expliquera pourquoi la déconnexion et la végétalisation des cours d'école est une solution d'avenir pour faire face aux enjeux du changement climatique et bien plus encore...

> Gratuit sur inscription en [cliquant ici](#)

> Rendez-vous sur le parvis de l'école Paul Vaillant Couturier

Dimanche 12 mai

22 L'Haÿ-les-Roses Présentation du système d'assainissement

Val-de-Marnais et du bassin de stockage des eaux pluviales de
L'Haÿ-les-Roses | 15h - 16h

Le bassin de retenue de L'Haÿ-les-Roses a une capacité de 71 500 m³. Il est composé d'une partie enterrée de 21 500 m³ et d'une partie à ciel ouvert de 55 000 m³. Il a été mis en service en 1999 à l'initiative du SIAAP et est exploité par le Département du Val-de-Marne.

Le bassin de stockage joue un double rôle : il permet d'éviter les inondations grâce à un stockage des eaux excédentaires des réseaux d'eau pluviale ou unitaires. Il assure également un rôle anti-pollution par décantation des matières en suspension tels que la boue, le sable de ses eaux.

Les équipes de la section politique de l'eau du Département du Val-de-Marne vous présenteront le fonctionnement du bassin et du système d'assainissement du Val-de-Marne. Une exposition sera installée le temps de la visite sur la plateforme du bassin.

> Gratuit sur inscription en [cliquant ici](#)

> Rendez-vous sur la plateforme du bassin au niveau du 113 Avenue Flouquet à L'Haÿ-les-Roses

LES EAUX
LIMPIDES
2024

DE LA BIÈVRE

du 26 avril
au 25 mai



BALADES URBAINES
VISITES DE SITES
CONFÉRENCES
EXPOSITIONS
CHALLENGES
ANIMATIONS

(GRATUIT SUR INSCRIPTION)

ouvert à tous!



Lundi 13 mai

23 Antony Découverte de la réserve naturelle régionale du Bassin de la Bièvre et observation des oiseaux |17h-18h30

Au sein d'un environnement fortement urbanisé, la réserve naturelle régionale du Bassin de la Bièvre située à Antony, en limite sud de Verrières, constitue une enclave de 6 ha pour la biodiversité, ce qui en fait l'une des plus petites réserves naturelles régionales d'Île-de-France.

Creusé à l'origine dans les années 50, le bassin de la Bièvre constitue un ouvrage de régulation des crues de la Bièvre géré par le SIAAP (Service public de l'assainissement francilien).

Le Bassin a connu une évolution spontanée qui en a fait aujourd'hui un site d'intérêt naturaliste majeur en petite couronne parisienne. Des boisements humides et des roselières se sont développés sur les berges et ont rapidement été adoptés par une avifaune riche et diversifiée dans un contexte urbain. Ce ne sont pas moins de 148 espèces d'oiseaux qui y ont été recensées parmi lesquelles des hivernants et des migrants très rares (marouette ponctuée, blongios nain, rousserolle turdoïde).

Aurélié PROUST, Animatrice-Formatrice nature, chargée de programmes de la délégation LPO Île-de-France, sera votre guide pour vous faire découvrir la réserve naturelle à travers cette journée portes ouvertes avec un accueil privilégié dans l'observatoire par petits groupes. Des jumelles vous seront prêtées si besoin.

> Gratuit sur inscription en [cliquant ici](#). L'inscription se fait par créneaux horaires de 30 minutes d'observation.

> Rue Henri Fabre, 92160 Antony



Mercredi 15 mai

24 Saclay Observations ornithologiques à l'Etang Vieux de Saclay | 10h - 12h



© Destination Paris-Saclay

Grande aigrette, canard, cygne, héron et grand cormoran, les étangs de Saclay, classés Réserve Naturelle Conventionnelle (RNC), abritent de nombreux oiseaux migrateurs et des espèces nicheuses.

Annie HEBERT, ornithologue de l'Association des étangs et rigoles du Plateau de Saclay (ADER) vous fera découvrir les différentes espèces d'oiseaux présentes sur l'Etang depuis l'observatoire.

Situé sur la rive nord de l'étang Vieux, l'observatoire ornithologique est un grand « nid » de 35 m² sur pilotis émergeant de la roselière. Des panneaux dans l'observatoire permettent d'identifier les espèces majoritaires. Le long du chemin d'accès, d'autres panneaux pédagogiques vous renseignent sur l'histoire du plateau de Saclay, son intérêt agricole, l'importance de l'eau sur le plateau, la faune et flore locale.

> Pour vous inscrire [cliquez ici](#). Payant 7€ (le prix comprend la visite ainsi qu'un livret "Les oiseaux du Plateau de Saclay").

> Observatoire de Saclay

Vous n'êtes pas disponible le 15 mai ? L'ADER vous présentera le système hydraulique des étangs et rigoles du Plateau de Saclay le **dimanche 5 mai**, l'occasion d'observer les oiseaux sur les étangs de Saclay depuis l'observatoire.

Mercredi 15 mai

25 Vauhallan A la découverte des plantes de zone humide aux Sablons | 15h - 16h

Le bassin des Sablons est un bassin de retenue d'une capacité de 25 000 m³, mobilisable en temps de crue, traversé par le ru de Vauhallan, un affluent de la Bièvre. Le ru de Vauhallan a été renaturé sur ce site entre 2022 et 2023. Il abrite aujourd'hui une biodiversité ornithologique et floristique récemment installée. Entre « nature » et ville, le bassin des Sablons joue la transition comme en témoigne sa biodiversité que vous pourrez apprendre à reconnaître à l'occasion d'une balade guidée par Sophie NADOT, professeure de botanique à l'université Paris-Saclay.

> Gratuit sur inscription en [cliquant ici](#)

> Chemin des Sablons, 91430 Vauhallan



Samedi 18 mai

26 Toussus-le-Noble Des haies dans les champs sur la ferme du Trou Salé | 10h30 - 11h30

L'association Terre & Cité œuvre depuis 20 ans pour préserver et valoriser les terres agricoles et naturelles du plateau de Saclay en travaillant ensemble à la construction d'un territoire de proximité, respectueux de son identité et de son environnement. Elle participe activement à la protection de l'équilibre entre territoires ruraux et urbains.

Depuis 2017, Terre & Cité inclut une dimension paysagère dans ses projets, en identifiant, en partenariat avec le CAUE 91, les valeurs paysagères à préserver sur le Plateau. A partir de 2020, des diagnostics agroforestiers ont permis de définir le programme de plantation de haies. Ils prennent en compte les enjeux paysagers tels que l'amplitude du champ de vision ou la mise en valeur de l'entrée des fermes.

L'hiver 2023 a été une période charnière avec 5 400 arbres plantés, qui s'ajoutent aux 4 500 arbres déjà plantés au cours des deux années précédentes. L'objectif de ce projet est l'apport de biodiversité dans les champs mais également la protection contre les aléas climatiques. Les haies jouent un rôle fondamental sur l'infiltration et la qualité de l'eau. Marion BRUERE, responsable relation territoires de Terre & Cité, vous présentera tout l'intérêt des plantations de haies sur des parcelles agricoles et les précautions à prendre vis-à-vis des drains agricoles en place depuis le Xème siècle et qui ont contribué à faire des sols du plateau de Saclay parmi les plus fertiles d'Europe !

- > Gratuit sur inscription en [cliquant ici](#)
- > Ferme du Trou Salé, Toussus-le-Noble 78117

Samedi 18 mai

27 Bourg-la-Reine A la découverte des herbes folles de nos villes 14h – 15h

Des mauvaises herbes ? Mais non, regardez-les de plus près... Pour reconnaître les plantes qui s'invitent sur nos trottoirs, Sophie NADOT, professeure de botanique à l'université Paris-Saclay vous propose de la suivre à travers une exploration urbaine de 2 km dans les rues et les espaces verts de Bourg-la-Reine. Au programme, marquage au sol éphémère des plantes, présentation de leurs vertus et de leur utilisation. Savez-vous que la ville pratique une gestion en ZéroPhyto de ses espaces verts depuis 2013 et a été récompensée par le label « Terre Saine, commune sans pesticides » en 2018 ?

- > Gratuit sur inscription en [cliquant ici](#)
- > L'adresse de départ sera communiquée aux inscrit.es avant l'évènement



Samedi 18 mai

28 Gif-sur-Yvette & Saint-Aubin La gestion des eaux pluviales sur le quartier du Moulon | 14h30-16h30

Le Schéma d'Aménagement et de Gestion des Eaux (SAGE) de la Bièvre fixe des objectifs ambitieux de gestion à la source des eaux pluviales pour replacer l'eau au cœur des projets d'aménagement en imposant une gestion de l'eau en surface et une infiltration de la goutte d'eau au plus près de son point de chute.

Le quartier du Moulon, qui sera desservi par la nouvelle ligne 18 du métro du Grand Paris, est, avec le quartier de l'École polytechnique, un des premiers quartiers à avoir été aménagés par l'EPA Paris-Saclay dans le cadre de l'Opération d'Intérêt Nationale (OIN). Initiée dans les années 50, puis 70, la ZAC du Moulon a finalement été créée en 2013. D'une surface de 330 ha et construit sur un territoire à dominante agricole, la question de la perméabilité des aménagements du quartier est centrale pour assurer la recharge des nappes d'eau et éviter les inondations des vallées.

Au terme de 10 années de construction, Emmanuel BERTHIER, chercheur en hydrologie urbaine au CEREMA, accompagné d'Emeline BARDOU LAPAIX, cheffe de projet Biodiversité à l'EPA PS, vous proposent de visiter différents ouvrages de gestion à la source des eaux pluviales du quartier : le jardin paysager Argenté, les installations autour de l'ENS, les grands bassins du Parc de la lisière Nord du quartier... et de vous expliquer leur fonctionnement.

> Gratuit sur inscription en [cliquant ici](#)

> Rendez-vous sur le parking de l'université Paris-Saclay, au 13 Av. des Sciences, 91190 Gif-sur-Yvette

Samedi 18 mai

29 L'Haÿ-les-Roses Conférence sur les métiers de la Bièvre 17h – 19h

Cette conférence sur « la Bièvre et ses métiers » s'appuie sur l'étude des actes notariés du château vieux d'Arcueil situé en bordure de la rivière en son centre ancien. Ces actes notariés permettent de retracer le riche passé textile de la France. La Bièvre a ainsi favorisé l'implantation d'une manufacture royale de toiles peintes en 1785 puis un lavoir de laine jusqu'aux teintureries à partir de 1840. A la fin du XXe siècle, des HLM seront construits le long de l'avenue de la Convention, avenue créée en 1901 sur la Bièvre...

Cette conférence sera animée par Annie THAURONT, membre des ateliers du Val de Bièvre, animatrice de l'atelier d'histoire et de généalogie de la médiathèque d'Arcueil.

> Gratuit sur inscription en [cliquant ici](#)

> Moulin de la Bièvre, Salle Marin Delalande (Bâtiment du Moulin), 73 Avenue Larroumès, 94240 L'Haÿ-les-Roses



Dimanche 19 mai

30 De L'Haÿ à Antony Marche de la Bièvre aval : depuis le Moulin de la Bièvre vers le parc Heller | 10h-12h



Cette balade familiale de 2 heures, débute au Moulin de la Bièvre – qui héberge les locaux du SMBVB – à L'Haÿ-les-Roses. Elle longe la Bièvre, d'abord visible, puis suggérée et enfin cachée, voire oubliée... et se termine au parc Heller à Antony, où sa renaissance est à l'étude ! Nous vous accueillerons sous le barnum situé à proximité de la confluence du ru des Godets et de la Bièvre – encore sous terre aujourd'hui – avec un petit rafraîchissement.

Nous vous inviterons à « marcher sur la Bièvre » et à la contempler le long de l'Avenue Flouquet, puis au parc des Prés à Fresnes au cœur d'une nature verdoyante. Vous découvrirez comment a été créé ce petit havre de paix et le réaménagement écologique qui a permis à la Bièvre d'y couler à nouveau à l'air libre. Ce sont aujourd'hui les seuls tronçons réouverts entre L'Haÿ-les-Roses et Antony.

A travers cette promenade vous pourrez percevoir l'histoire riche et parfois douloureuse que la Bièvre a traversée. Accompagné par des élus et acteurs du bassin de la Bièvre, découvrez de façon vivante, l'histoire de la Bièvre, et son devenir.

- > Gratuit sur inscription en [cliquant ici](#)
- > Rendez-vous au Moulin de la Bièvre, 73 Avenue Larroumès, L'Haÿ-les-Roses
- > Les informations sur le parcours vous seront remises au moment du départ

Dimanche 19 mai

↘ Suivez les marques au sol pour vous repérer...  à 

La Bièvre

31 Verrières-le-Buisson Exposition urbaine sur le patrimoine hydraulique et écologique de la Bièvre verriéroise

Verrières-le-Buisson est située sur les rives de la Bièvre, dont elle épouse les derniers méandres avant son enfouissement. Délimitée par son réseau hydrographique : la Bièvre (au sud), le ru des Godets (à l'est) et la Sygrie (à l'ouest), Verrières est marquée par la Bièvre et son histoire est intimement liée à la présence de l'eau.

Venez découvrir les caractéristiques de la Bièvre et de ses affluents au travers de deux expositions à Verrières ! L'une le long de la Bièvre vous invite à en apprendre plus sur le patrimoine hydraulique et historique de la ville : lac de Cambacérès, Moulin de Grais, Lavoir d'Amblainvilliers, bassin de la noisette, bassin de la Bièvre à Antony, en limite de Verrières... Cette même exposition est dupliquée au sein de la ville à travers une exposition itinérante qui permettra d'avoir accès à ces informations dans des structures publiques telles que la mairie, la médiathèque, le gymnase etc... sans avoir à se

LES EAUX
LIMPIDES
2024

DE LA BIÈVRE

du 26 avril
au 25 mai



BALADES URBAINES
VISITES DE SITES
CONFÉRENCES
EXPOSITIONS
CHALLENGES
ANIMATIONS

(GRATUIT SUR INSCRIPTION)

ouvert à tous!



déplacer dans les lieux cités, mais qui éveillera votre curiosité sur ce beau patrimoine. Cette invitation à découvrir la Bièvre est gratuite.

- > En accès libre le long de la Bièvre inscrivez vous [ici](#) pour recevoir les informations
- > Les lieux de l'exposition itinérante seront communiqués par la ville de Verrières-le-Buisson.

Lundi 20 mai


32 Fresnes Visite du parc des Prés de la Bièvre | 15h-16h

Inauguré en mai 2003, le parc des Prés de la Bièvre est le plus “sauvage” des espaces naturels urbains de la Bièvre aval. La Bièvre y a été rouverte sur un tronçon de 180 mètres. Son entretien est assuré par l'Établissement Public Territorial Grand-Orly Seine Bièvre (EPT GOSB) qui y applique une gestion différenciée, à savoir, un entretien visant à laisser faire la nature, selon les espaces, de manière réfléchie. Cela revient par exemple à tolérer le lierre qui pousse sur les arbres afin de préserver la faune qui y trouve refuge et nourriture, ou encore à échelonner la fauche pour permettre aux petits animaux et aux oiseaux qui nichent au sol de trouver refuge au moment de la tonte.

L'association Les Amis de la Bièvre à Fresnes, créée lors de l'inauguration du parc avec la réouverture de la Bièvre en mai 2003, veille aussi à la préservation de cet espace naturel. Un inventaire des espèces végétales et animales du parc est réalisé tous les trois ans. Le dernier, datant de 2022, recense près de 250 espèces végétales ainsi qu'une trentaine d'espèces d'oiseaux (du classique canard colvert au troglodyte mignon en passant par le martin-pêcheur et l'épervier d'Europe), 41 espèces de papillons, 7 types de chauve-souris, 6 espèces de libellules ou encore une cinquantaine d'insectes divers.

Une visite guidée par Noëlle MENNECIER, Présidente d'honneur des Amis de la Bièvre à Fresnes, vous invite à découvrir la biologie et l'histoire de ce petit coin de nature sauvage alimenté par la Bièvre.

- > Gratuit sur inscription en [cliquant ici](#)
- > Parc des Prés de la Bièvre, Avenue des Prés, 94260 Fresnes



LES EAUX
LIMPIDES
2024

DE LA BIÈVRE

du 26 avril
au 25 mai



BALADES URBAINES
VISITES DE SITES
CONFÉRENCES
EXPOSITIONS
CHALLENGES
ANIMATIONS

(GRATUIT SUR INSCRIPTION)

Ouvert à tous!



Mercredi 22 mai


33 Cachan Visite d'un jardin de pluie expérimental à l'ESTP 10h30 – 12h

Un jardin de pluie expérimental a été mis en place sur le campus de l'Ecole Spéciale des Travaux Publics (ESTP) à Cachan. Un jardin de pluie est un jardin de préférence en pleine terre, qui joue également un rôle de collecte et d'infiltration des eaux pluviales. Il favorise également l'évapotranspiration des plantes. L'objectif principal est de permettre de déconnecter une partie des eaux pluviales du réseau d'assainissement, mais également de lutter contre les îlots de chaleur urbains, embellir et végétaliser la ville, intercepter les pollutions (phytoremédiation) et servir de refuge pour la biodiversité.

Nous vous proposons ainsi de visiter ce jardin de pluie, mis en place et suivi par l'ESTP avec Gilles BETIS, responsable du Développement et de l'Innovation à l'ESTP, qui vous expliquera son fonctionnement, les résultats obtenus à partir des capteurs de données installés sur site et tout l'intérêt de la désimperméabilisation.

Prenez-en bonne note, car ces jardins de pluie sont aussi tout à fait envisageables dans un jardin privé !

- > Gratuit sur inscription en [cliquant ici](#)
- > 43 rue Marcel Bonnet, Bâtiment Newton



LES EAUX
LIMPIDES

2024

DE LA BIÈVRE

du 26 avril
au 25 mai



BALADES URBAINES
VISITES DE SITES
CONFÉRENCES
EXPOSITIONS
CHALLENGES
ANIMATIONS

(GRATUIT SUR INSCRIPTION)

Ouvert à tous!



Jeudi 23 mai

34 Arcueil Ciné-débat sur la Bièvre en présence du réalisateur
19h -20h30

Un ciné-débat est organisé à l'espace Jean Villard pour vous faire découvrir la Bièvre en images à travers le film d'Olivier Le Vaillant et de María Lucía Castrillón, "la Bièvre une histoire de rivière". L'occasion d'en savoir plus sur l'histoire riche et pleine de rebondissements de cette rivière emblématique de la région parisienne.

Une discussion sera organisée à la fin du film en présence de Benoit Kayser, de la direction des espaces verts et du paysage du département du Val-de-Marne, qui a été en charge du projet de réouverture de la Bièvre au Parc du Coteau à Arcueil et Gentilly, Maëva Rodier, directrice du SMBVB et Olivier Le Vaillant, réalisateur.

- > Gratuit sur inscription en [cliquant ici](#)
- > Cinéma Espace Jean Villard, Arcueil

Ugoa

La Bièvre une histoire de rivière

La Bièvre est une rivière emblématique qui se jetait dans la Seine à Paris. Elle a subi l'évolution de nombreux petits cours d'eau urbains. Nourricière d'abord, au centre de la vie, louée, chantée, puis exploitée, polluée et finalement peu à peu enterrée dans sa partie aval. Aujourd'hui par petites touches, elle renaît.

Ce film parcourt les méandres de notre rapport aux cours d'eau et à la nature en ville. C'est l'histoire d'une rivière...



Samedi 25 mai

35 Igny Fête du Miel | 10h – 16h

Environ 75 % de la production mondiale de nourriture dépend de la pollinisation réalisée par les abeilles et autres insectes pollinisateurs. Leur rôle est donc essentiel à notre survie. Pourtant les abeilles, sauvages comme domestiques, sont en déclin depuis une trentaine d'années, victimes des dégradations de l'environnement, de la perte des milieux naturels, des intrants chimiques et pesticides utilisés en agriculture conventionnelle et depuis 15 ans, de la présence du frelon asiatique.

Venez découvrir le rôle de ces insectes pollinisateurs, les pratiques simples à adopter au quotidien en leur faveur et le métier d'apiculteur à l'occasion de la Fête du Miel au travers d'ateliers et d'animations pédagogiques qui vous seront proposés tout au long de la matinée au rucher municipal situé le long de la Bièvre, sur le site des Damoiseaux.

Des ateliers « découverte d'une ruche » seront organisés à 10h30, 11h30 et 13h30. L'animation dure 1 heure dont 15 minutes pour s'équiper. Le nombre de place est limité à 10 personnes par groupe. Un atelier d'extraction du miel pouvant accueillir une quarantaine de personnes sera proposé à 15h au même endroit.

- > Gratuit sur inscription à developpementdurable@igny.fr
- > Rucher municipal, bassin des Damoiseaux

Pour aider les abeilles, laissez un bout de votre terrain en friche, plantez des végétaux indigènes mellifères (riches en pollen et nectar) et variez les espèces pour obtenir une floraison sur plusieurs mois !

Samedi 25 mai

36 Igny Conférence sur le fonctionnement hydraulique de la Bièvre amont & visite du site des Damoiseaux renaturé | 10h30 – 12h

Après les dégâts considérables de la crue centennale de la Bièvre en juillet 1982, le SIAVB a mis en œuvre la construction de bassins de rétention afin de réguler le cours de la Bièvre et protéger des inondations. Le site des Damoiseaux est organisé autour de l'un de ces bassins tampons. En 2016, le bassin a été vidangé pour laisser place à une zone naturelle d'expansion des crues, gagnant de surcroît 13 000m³ supplémentaires en cas de crue, ce qui porte la capacité de rétention totale du bassin à 50 000m³ !

Hervé CARDINAL, directeur technique du SIAVB tiendra en premier lieu une conférence sur le fonctionnement hydraulique de la Bièvre amont puis vous invitera à longer la Bièvre renaturée au cœur du bassin des Damoiseaux. Profitez des visites du rucher juste à côté pour venir y assister !

- > Gratuit sur inscription en [cliquant ici](#)
- > Etang des Damoiseaux, Allée de la Forêt, 91430 Igny

Samedi 25 mai

37 Fresnes Atelier sur la découverte de la biodiversité de la Bièvre 14h-18h

A l'occasion de la fête de la Nature, la ville de Fresnes vous propose de découvrir la biodiversité écosystémique de la Bièvre au travers d'ateliers animés pour tous les âges par les animateurs de la Maison de l'environnement du Grand-Orly Seine Bièvre.

Découvrez également le programme des autres animations prévues pour la Fête de la Nature sur le site de la mairie de Fresnes, <https://fetedelanature.com/c-est-quoi-cette-fete>.

- > Gratuit, entrée libre sans inscription
- > Parc André-Villette - 1 pl Pierre et Marie Curie, 94260 Fresnes

Samedi 25 mai

38 Jouy-en-Josas Visite de la Bièvre renaturée sur le site des Bas-Près | 14h30

La Bièvre est désormais reméandrée, renaturée sur 400 m au milieu du site dit des Bas-Près, à l'entrée du campus Thalès, à Jouy-en-Josas. Dans les années 1980, la rivière avait été canalisée dans un bief rectiligne, muni d'ouvrages hydrauliques. Le milieu s'est alors appauvri, devenant peu propice à attirer une biodiversité aquatique et terrestre.

Depuis janvier, la Bièvre serpente à nouveau en cœur de vallée, elle s'adapte maintenant à la déclivité du terrain avec un méandrage serré, entourée d'une zone d'expansion naturelle. La vallée des Bas Près fera office de tampon en cas de débordement de la Bièvre. Ce projet de renaturation de la Bièvre, réalisé par le Syndicat intercommunal pour l'assainissement de la vallée de la Bièvre (SIAVB) a nécessité quelque 10 000 m³ de terrassement pour redonner toute sa place à la rivière. Le volume du bassin a été augmenté passant de 30 000 à 40 000 m³ après décaissement du site et suppression du canal, autant d'eau retenue en plus en cas de crue.

Une visite guidée par le Syndicat Intercommunal pour l'Assainissement de la Vallée de la Bièvre (SIAVB) vous permettra d'en connaître plus sur les travaux réalisés. Cette visite sera effectuée par Hervé CARDINAL, directeur technique du SIAVB.

- > Gratuit sur inscription en [cliquant ici](#)
- > Bassin des Bas-Près, 63 rue Charles de Gaulle, 78350 Jouy-en-Josas (en face du parking du musée de la Toile de Jouy)

Vous n'êtes pas là le 25 mai ? Les
AVB organisent également une
visite le 4 mai !



Samedi 25 mai

39 De Paris à L'Haÿ Marche de la Bièvre aval : depuis le Parc Kellermann vers le Moulin de la Bièvre | 14h-16h



Cette balade familiale de 2 heures, débute au Parc Kellermann à Paris, dans lequel un projet de réouverture de la Bièvre de près de 500 mètres linéaires est à l'étude. Depuis 1912, la Bièvre a totalement cessé de couler à ciel ouvert dans Paris. Elle a ensuite été enterrée progressivement jusqu'à Antony au début du 20^{ème} siècle, cachée et parfois oubliée...

Vous pourrez contempler la rivière au parc du Coteau à Gentilly puis à Arcueil où elle a été remise à ciel ouvert en 2022, puis nous vous inviterons à « marcher sur la Bièvre » à Cachan. Vous traverserez 4 sites sur lesquels un projet de réouverture est à l'étude (Paris, Gentilly, Cachan et L'Haÿ-les-Roses). La balade se termine au Moulin de la Bièvre – qui héberge les locaux du SMBVB – à L'Haÿ-les-Roses. Nous vous accueillerons sous le barnum situé dans la cour du Moulin derrière lequel un tronçon de la Bièvre a également été réouvert en 2016.

A travers cette promenade vous pourrez percevoir l'histoire riche que la Bièvre a traversée, son passé usinier qui l'a condamnée... Accompagné par des élus et acteurs du bassin de la Bièvre, découvrez de façon vivante, l'histoire de la Bièvre, et son devenir. Prévoyez 1h30 de marche pour découvrir ces beaux projets !

- > Gratuit sur inscription en [cliquant ici](#)
- > 56 Boulevard Kellermann, 75013 Paris
- > Les informations sur le parcours vous seront remises au moment du départ

↘ Suivez les marques au sol pour vous repérer... **La Bièvre**



Samedi 25 mai

40 Fresnes Conférence sur la richesse de la biodiversité du Parc des Prés | 17h-18h

Bibliothèque de Fresnes

A l'occasion de la Fête de la Nature, la ville de Fresnes vous propose une restitution publique de l'étude de recensement de la faune et la flore du parc des Prés, animée par Alain DIVO, éleveur, écopaysagiste et passionné d'ornithologie. Découvrez également le programme des autres animations prévues pour la Fête de la Nature sur le site de la mairie de Fresnes, <https://fetedelanature.com/c-est-quoi-cette-fete>.

- > Gratuit en s'inscrivant à l'accueil de la bibliothèque ou par téléphone au 01.78.68.27.10
- > 26 rue Maurice Ténine, 94260 Fresnes

LES EAUX LIMPIDES

2024

DE LA BIÈVRE

du 26 avril
au 25 mai



BALADES URBAINES
VISITES DE SITES
CONFÉRENCES
EXPOSITIONS
CHALLENGES
ANIMATIONS

(GRATUIT SUR INSCRIPTION)

Ouvert à tous!



Samedi 25 mai

41 Arcueil Visite de la Bièvre réouverte au parc du Coteau au coucher du soleil | 20h30

A l'occasion de la cérémonie de clôture des « Eaux limpides », venez visiter la Bièvre réouverte au parc du Coteau au coucher du soleil !

Depuis 2022, entre le pont de l'avenue Paul Doumer d'Arcueil et la rue Gandilhon à Gentilly, la Bièvre coule à nouveau sur 600m. Une zone d'expansion des crues a été aménagée. Une nouvelle promenade accompagne également le tracé de la Bièvre.

En contrebas du parc départementale du Coteau de Bièvre, le long de l'avenue François-Vincent-Raspail et de la rue de la Division-du-général-Leclerc, la Bièvre coule maintenant des jours heureux dans son lit naturel recréé à sa mesure. Cette visite guidée sera effectuée par Benoît KAYSER, de la Direction des Espaces Verts et du Paysage (DEVP) du Département du Val-de-Marne, qui vous présentera les travaux réalisés et les enjeux environnementaux d'un tel projet, unique en son genre !

> Gratuit sur inscription en [cliquant ici](#)

> Départ : Maison de l'Environnement, 66 Rue de la Division du Général Leclerc, 94110 Arcueil



LES EAUX
LIMPIDES

2024

DE LA BIÈVRE

du 26 avril
au 25 mai



BALADES URBAINES
VISITES DE SITES
CONFÉRENCES
EXPOSITIONS
CHALLENGES
ANIMATIONS

(GRATUIT SUR INSCRIPTION)

Ouvert à tous!



Samedi 25 mai

42 Arcueil Cérémonie de clôture | 18h – 21h30

Pour clôturer l'évènement, le SMBVB vous convie à une exposition sur la Bièvre à la **Maison de la Bièvre d'Arcueil** et à une visite commentée du dernier projet de réouverture de la Bièvre à la tombée de la nuit, au parc départemental du Coteau à Arcueil et Gentilly.

Au programme

- ↘ Cérémonie de clôture : prise de parole de Christian METAIRIE, Président du SMBVB et Maire d'Arcueil, Fatah AGGOUNE, Maire de Gentilly, Chantal DURAND, Vice-présidente en charge de l'eau et de l'assainissement au Département du Val-de-Marne et d'un représentant de la Métropole du Grand Paris (sous réserve)
- ↘ Remise des 3 prix du challenge photo et exposition des plus belles photos.
Tentez de remporter :
 - 2 billets pour les épreuves des JO,
 - Une balade à cheval pour 2 personnes à la découverte de la vallée de la Bièvre
 - Un repas pour 2 dans un restaurant avec vue sur la vallée de la Bièvre !
- ↘ Visite commentée de l'exposition sur la Bièvre
- ↘ Balade à la tombée de la nuit, le long de la Bièvre réouverte au Parc du Coteau à Arcueil et Gentilly
- ↘
 - > Gratuit sur inscription (obligatoire) : [cliquer ici](#)
 - > Le programme [ici](#)



LES EAUX LIMPIDES

2024

DE LA BIÈVRE

du 26 avril
au 25 mai



BALADES URBAINES
VISITES DE SITES
CONFÉRENCES
EXPOSITIONS
CHALLENGES
ANIMATIONS

(GRATUIT SUR INSCRIPTION)

ouvert à tous!



Les animations se poursuivent après les « Eaux limpides 2024 » ...

Dimanche 26 mai

43 Le Plessis-Robinson Journée du développement durable sur l'eau

Cette année la journée du développement durable aura pour thème l'eau. L'objectif est de rassembler les associations et organismes en lien avec ce thème. Divers ateliers et animations tous publics seront proposés afin de sensibiliser petits et grands aux gestes sur les économies d'eau, une gestion plus durable de son environnement quotidien. Une vingtaine de stands d'animation seront installés dans le jardin Robinson.

- > Gratuit et libre d'accès
- > Jardin Robinson

Du 31 mai au 2 juin

44 Sceaux Printemps des transitions

En créant ce nouveau grand rendez-vous familial, la ville de Sceaux réaffirme son engagement total dans ce qui est sans doute le plus grand défi de ce siècle : la lutte contre le dérèglement climatique et les conséquences dramatiques qui en découlent. Parce que la protection de notre planète est l'affaire de tous, Sceaux est mobilisée de longue date pour accompagner les Scéens dans leur volonté d'agir en faveur de l'environnement.

L'objectif de cet événement est de sensibiliser petits et grands sur les thématiques des Transitions (mobilités douces, biodiversité, l'eau, économie circulaire...). La journée du vendredi est intergénérationnelle. Des animations et des stands sont proposés pour les écoles de la Ville, les établissements accueillant des séniors, ainsi que les étudiants. Les journées du samedi et du dimanche sont ouvertes au grand public.

- > Jardin de la Ménagerie, 70 Rue Houdan, 92330 Sceaux
- > Plus d'informations [ici](#)

LES EAUX LIMPIDES

2024

DE LA BIÈVRE

du 26 avril
au 25 mai



BALADES URBAINES
VISITES DE SITES
CONFÉRENCES
EXPOSITIONS
CHALLENGES
ANIMATIONS

(GRATUIT SUR INSCRIPTION)

Ouvert à tous!



Du 22 au 23 juin

45 Ivry « Ivry en fête »

Chaque année plus de 140 associations participent à la fête. Cette année, retrouvez le SMBVB à la grande fête d'Ivry pour participer à un jeu sur l'eau et le climat et en savoir plus sur le fonctionnement de la Bièvre et ses projets de renaturation et de réouverture.

Au programme : concerts, stands municipaux et associatifs, dégustations, animations pour petits et grands. La maison du développement durable « Ivry agit pour le climat ! » présentée par les services municipaux proposent des animations sur la biodiversité à Ivry, la neutralité carbone, la régie publique de l'eau ...

- > Entrée libre et gratuite pour toute la famille
- > Chaque année plus de 140 associations participent à la fête

Du 4 au 6 octobre

46 Bièvres Le Domaine de Montéclin fête ses 50 ans

Le SIAB, propriétaire du domaine de Montéclin, fête les 4, 5 et 6 octobre prochains les 50 ans de la Déclaration d'Utilité Publique du domaine. La fête des 50 ans de la DUP sera une collaboration entre le SIAB et les associations du domaine de Montéclin (le poney-club de Montéclin, le Club Canin de la Vallée de la Bièvre et l'Ecopark Adventures de Montéclin).

Ces associations organiseront différentes activités en lien avec la nature et le poney pour les enfants, des projections de film, balades thématiques commentées ainsi qu'un salon du tourisme. Pour marquer le coup, une opération de plantation de 50 arbres est envisagée ! Les journées débuteront aux alentours de 9h et se termineront vers 17h.

Vous pourrez y retrouver l'exposition sur la Bièvre !

- > Domaine de Montéclin, Rd 53, 91570 Bièvres
- > Gratuit et sur inscription pour certaines activités



LES EAUX
LIMPIDES

2024

DE LA BIÈVRE

du 26 avril
au 25 mai



BALADES URBAINES
VISITES DE SITES
CONFÉRENCES
EXPOSITIONS
CHALLENGES
ANIMATIONS

(GRATUIT SUR INSCRIPTION)

ouvert à tous!



Remerciements

↳ Aux personnes ayant contribué à l'organisation des animations

Fatah AGGOUNE, Maire de Gentilly

Emeline BARDOU LAPAIX, Cheffe de Projet Biodiversité, EPA Paris Saclay

Gilles BETIS, Responsable du Développement et de l'Innovation à l'ESTP

Solen BOIVIN, Naturaliste, docteur en biologie et guide du Parc Naturel de la Haute Vallée de Chevreuse

Emmanuel BERTHIER, Chercheur en hydrologie urbaine au CEREMA

Marion BRUERE, Responsable Relation Territoire, Terre & Cité

Marine CALMET, Juriste en droit de l'environnement, membre de l'association Wild Legal et porte-parole du collectif Or de question

Hervé CARDINAL, Directeur technique du Syndicat Intercommunal pour l'Assainissement de la Vallée de la Bièvre (SIAVB)

Alexandra COURTIN, Professeure des Universités Paris-Saclay

Renée DELATTRE, Présidente de l'associations des étangs et rigoles du Plateau de Saclay (ADER) et du Syndicat d'Initiative de Vauhallan

Chantal DURAND, Vice-Présidente du Département du Val-de-Marne chargée de l'Eau et de l'Assainissement

Alain DIVO, éleveur, écopaysagiste

Jean-Louis DU FOU, Président des AVB

Cyril FLEURY, animateur de la Réserve Naturelle Nationale (RNN) des étangs et rigoles d'Yveline

Frédéric GOB, Maître de conférences, Géographie physique, humaine, économique et régionale, CNRS

Vincent GRAFFIN, Directeur Territorial Seine Francilienne, Agence de l'Eau Seine Normandie

Annie HEBERT, Ornithologue de l'Association des étangs et rigoles du Plateau de Saclay (ADER)

LES EAUX
LIMPIDES

2024

DE LA BIÈVRE

du 26 avril
au 25 mai



BALADES URBAINES
VISITES DE SITES
CONFÉRENCES
EXPOSITIONS
CHALLENGES
ANIMATIONS

(GRATUIT SUR INSCRIPTION)

ouvert à tous!



Benoit KAYSER, Direction des espaces verts et du paysage du département du Val-de-Marne

Johan LAMOISSIERE, Responsable Section Politique de l'Eau au sein de la direction des Services de l'Environnement et de l'Assainissement du Val-de-Marne

Olivier LE VAILLANT, Auteur réalisateur à UGOA, journaliste

Olivier LUCAS, Adjoint au Maire des Loges-en-Josas, en charge du développement durable, de l'environnement et des mobilités, membre des AVB

María LUCÍA CASTRILLÓN, Réalisatrice de documentaires au sein de l'association UGOA

Noëlle MENNECIER, Présidente d'honneur des Amis de la Bièvre à Fresnes

Christian METAIRIE, Maire d'Arcueil et Président du SMBVB

Philippe MORELLEC, Service « espaces verts » de la commune de Bagneux

Bertrand MORICET, Association Cachan en transition

Sophie NADOT, Professeure de botanique à l'université Paris-Saclay

Anne PELLETIER-LE BARBIER, Maire de Bièvres, Présidente de la Commission Locale de l'Eau de la Bièvre

Florence PIZZORNI-ITIE, Anthropologue, Conservateur Général du Patrimoine

Aurélié PROUST, Animatrice-Formatrice nature, chargée de programmes de la délégation LPO Île-de-France

Nicolas SAMSOEN, Maire de Massy

Annie THAURONT, Membre des ateliers du Val de Bièvre, animatrice de l'atelier d'histoire et de généalogie de la médiathèque Louis Pergaud d'Arcueil

Denise THIBAUT, Vice-Présidente du Comité de Bassin Seine Normandie, élue à Jouy-en-Josas, membre des AVB, de l'URB et de l'ADER.

Patricia TORDJMAN, élue au sein du conseil municipal de Gentilly

Nabil TOULI, chercheur à l'INRAE et conférencier

Gérard VERGISON-ROZIER, Conservateur du Patrimoine

Francisque VIGOUROUX, Maire d'Igny et Président du SIAVB

**LES EAUX
LIMPIDES**

2024

DE LA BIÈVRE

du 26 avril
au 25 mai



BALADES URBAINES
VISITES DE SITES
CONFÉRENCES
EXPOSITIONS
CHALLENGES
ANIMATIONS

(GRATUIT SUR INSCRIPTION)

ouvert à tous!



➤ Aux villes partenaires et d'accueil des animations

ANTONY
ARCUEIL
BAGNEUX
BIEVRES
BOURG-LA-REINE
BUC
CACHAN
FRESNES
GIF-SUR-YVETTE
GENTILLY

GUYANCOURT
L'HAY-LES-ROSES
IGNY
IVRY-SUR-SEINE
JOUY-EN-JOSAS
LES LOGES-EN-JOSAS
MASSY
MONTIGNY
PARIS
PLESSIS-ROBINSON

SACLAY
SAINT-AUBIN
SCEAUX
TOUSSUS-LE-NOBLE
TRAPPES
VAUHALLAN
VERRIERES-LE-
BUISSON
VITRY-SUR- SEINE

Pour nous contacter

Syndicat Mixte du Bassin Versant de la Bièvre
Moulin de la Bièvre
73, avenue Larroumès 94240 L'HAY LES ROSES
Tél : 01 49 73 38 71
Email : contact@smbvb.fr



CALENDRIER DES EAUX LIMPIDES

LUNDI

MARDI

MERCREDI

JEUDI

VENREDI

SAMEDI

DIMANCHE

22					1 Cérémonie d'ouverture	2 Salon « Vert Avril » à Bourg-la-Reine 3 Fête du Jour de la Terre à Cachan 4 Balade à vélo le long de la Bièvre à Cachan 5 Visite des étangs de Saint-Quentin	6 La Marche de la Bièvre
23		24	25	26	27	28	
7 Balade inondation Seine à Vitry	8 Découverte de la faune nocturne aux sources de la Bièvre à Guyancourt		9 Balade inondation Seine à Vitry		10 Zone humide aux étangs de la Mimière 11 Fête de la nature aux Loges-en-Josas 12 La Bièvre Bucoise 13 Visite de la Bièvre renaturée au Bas-Près	14 Exposition : sur le Castor à Bièvres 15 Balade à vélo entre les étangs 16 Etangs et rigoles du Plateau de Saclay 17 Inauguration exposition sur la Bièvre à Arcueil	
29	30	1	2	3	4	5	
	18 Conférence Eau & Changement climatique à l'ENS Paris-Saclay	19 Les plantes de zone humide à Vilgénis 20 Conférence sur la Bièvre à Buc				21 Visite d'une cours végétalisée à Bagneux 22 Présentation du système d'assainissement Val-de-Marnais et du bassin de stockage des eaux pluviales de L'Hay-les-Roses	
6	7	8	9	10	11	12	
23 Découverte de la Réserve naturelle d'Antony, LPO et observation des oiseaux		24 Observations ornithologiques à l'Étang Vieux de Saclay 25 Les plantes de zone humide aux Sablons à Vauhallan			26 Des haies dans les champs au Trou Salé à Toussus-le-Noble 27 Découverte des herbes folles à Bourg-la-Reine 28 Gestion des eaux pluviales de la ZAC du Moulon à Gif-sur-Yvette 29 Conférence sur les métiers de la Bièvre à l'Hay-les-Roses	30 Marche de la Bièvre aval de l'Hay-les-Roses à Antony 31 Exposition sur l'eau à Verrières-le-Buisson	
13	14	15	16	17	18	19	
32 Découverte du parc des Prés à Fresnes	33 Visite d'un jardin de pluie expérimental à l'ESTP de Cachan		34 Ciné-débat sur la Bièvre à Arcueil		35 Fête du miel à Igny 36 Conférence/visite bassin des Damoiseaux à Igny 37 Atelier sur la biodiversité de la Bièvre à Fresnes 38 Visite de la Bièvre renaturée aux Bas-Près à Jouy-en-Josas 39 Marche de la Bièvre aval de Paris à L'Hay-les-Roses 40 Conférence sur la biodiversité du Parc des Prés à Fresnes 41 Balade au bord de la Bièvre au crépuscule au Parc du Coteau à Arcueil / Gentilly 42 Cérémonie de clôture à Arcueil	43 Journée du développement durable sur l'eau au Plessis-Robinson	
20	21	22	23	24	25	26	